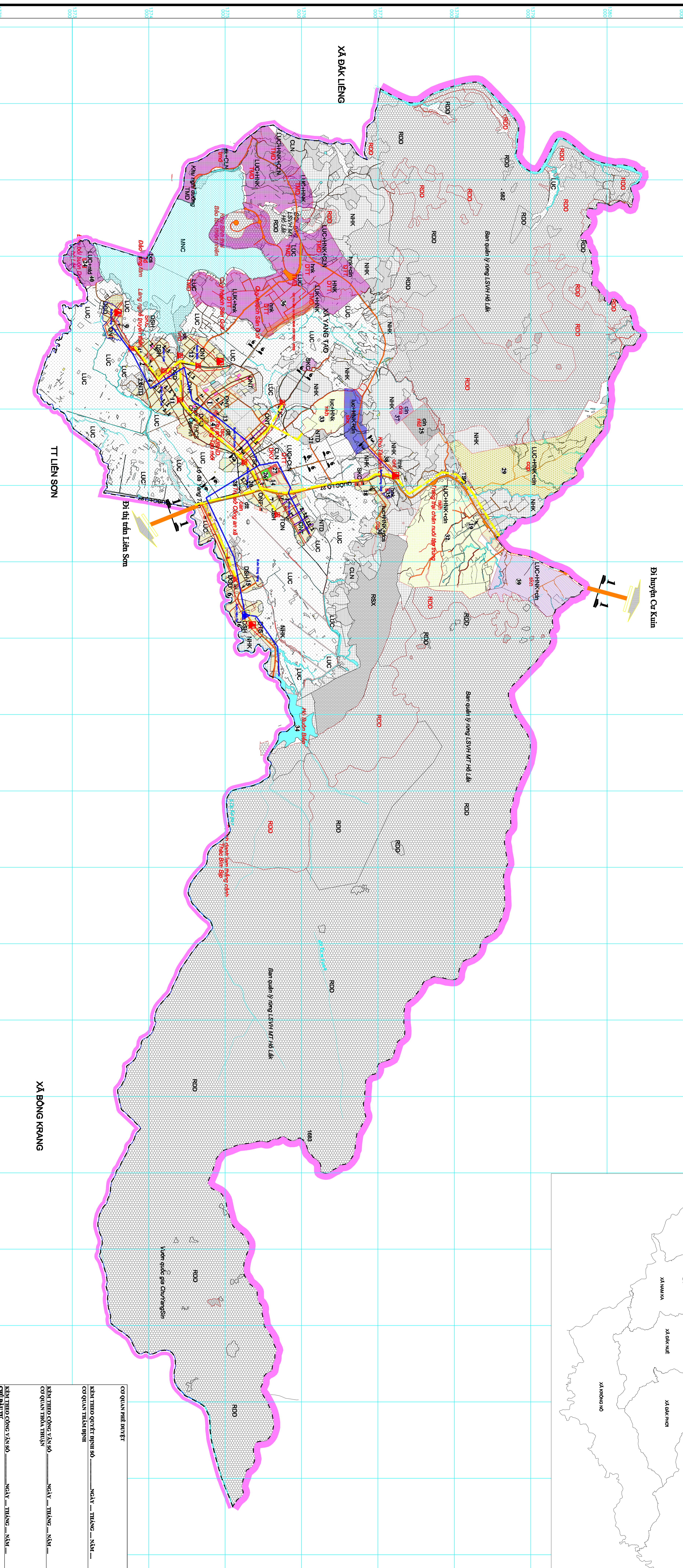
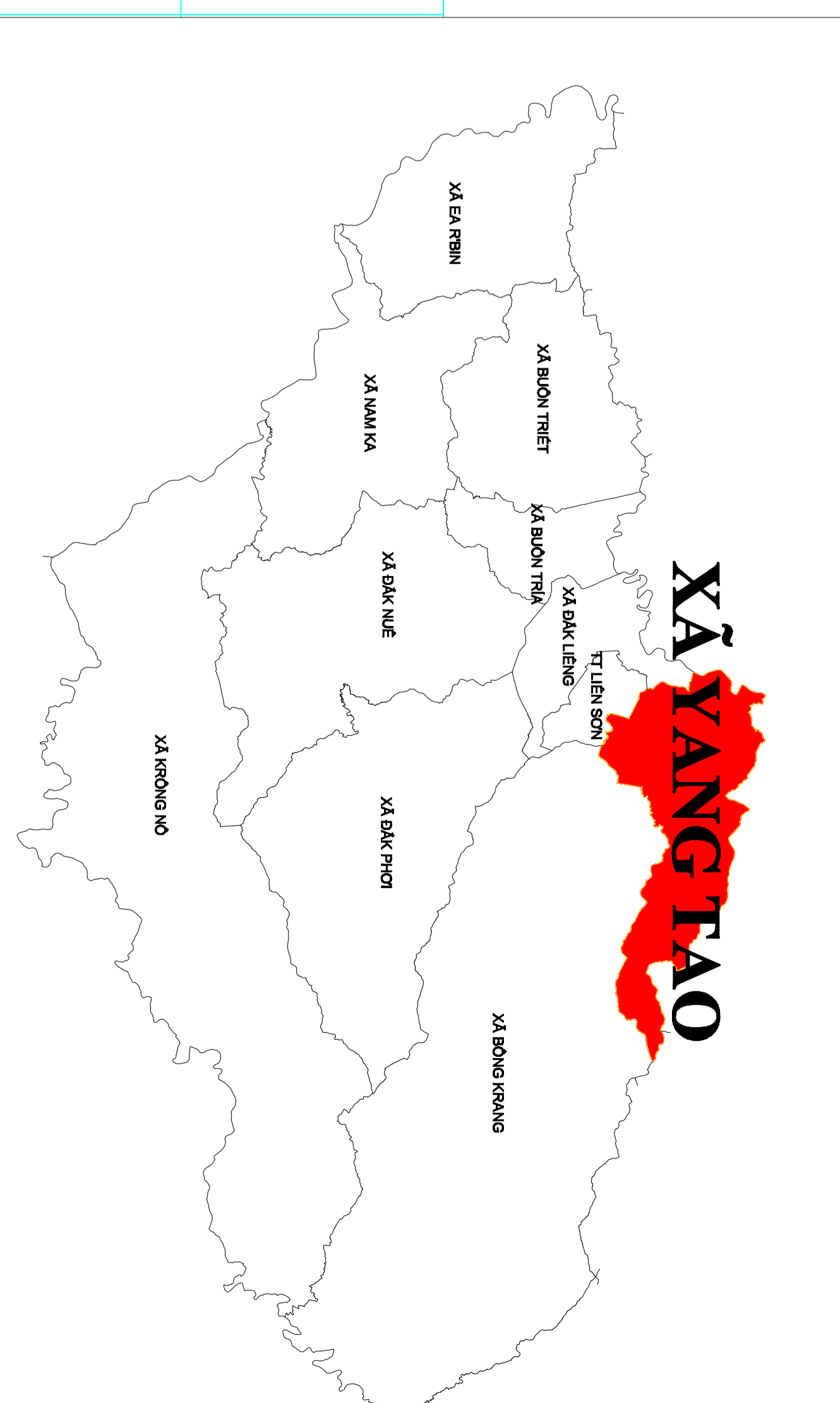


XÃ YANG TẠO - HUYỆN LẮK - TỈNH ĐẮK LẮK
QUY HOẠCH CHUNG XÂY DỰNG XÃ YANG TẠO, HUYỆN LẮK, TỈNH ĐẮK LẮK ĐẾN NĂM 2035
BẢN ĐỒ QUY HOẠCH HỆ THỐNG HẠ TẦNG KỸ THUẬT VÀ MÔI TRƯỜNG, HẠ TẦNG PHỤC VỤ SẢN XUẤT

SƠ ĐỒ VỊ TRÍ XÃ YANG TẠO



GHI CHÚ

Hệ thống thoát nước thải

Hệ thống cấp nước

Đường trục xã

Đường trục thôn

Đường ngõ xóm

Đường nội đồng

Trạm biến áp quy hoạch

Trạm biến áp hiện trạng

Đường điện trung thế hiện trạng

Đường điện trung thế quy hoạch

Đường điện hạ thế hiện trạng

Đường điện hạ thế quy hoạch

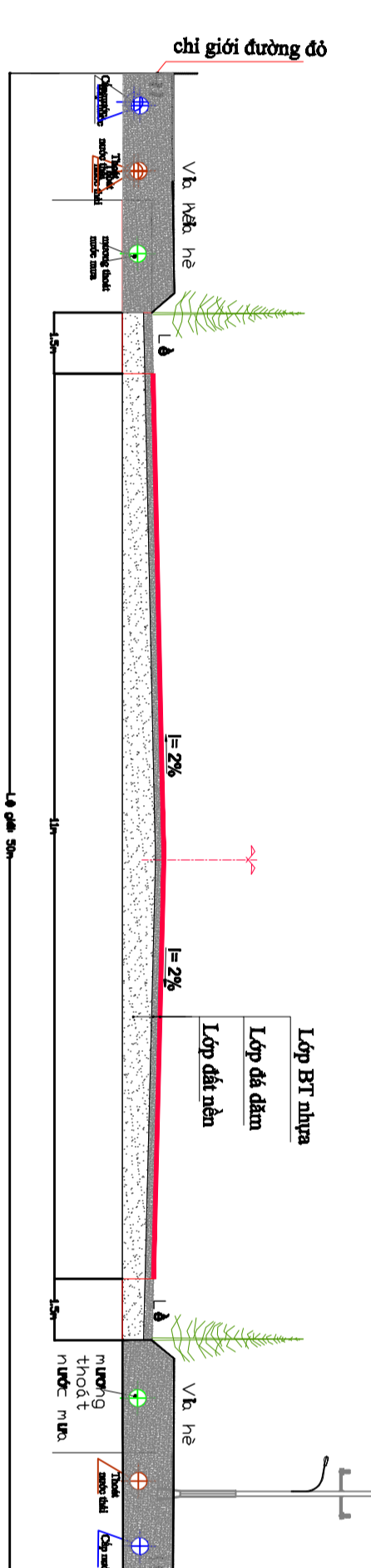
Đường cấp nước quy hoạch

Đường thoát nước quy hoạch

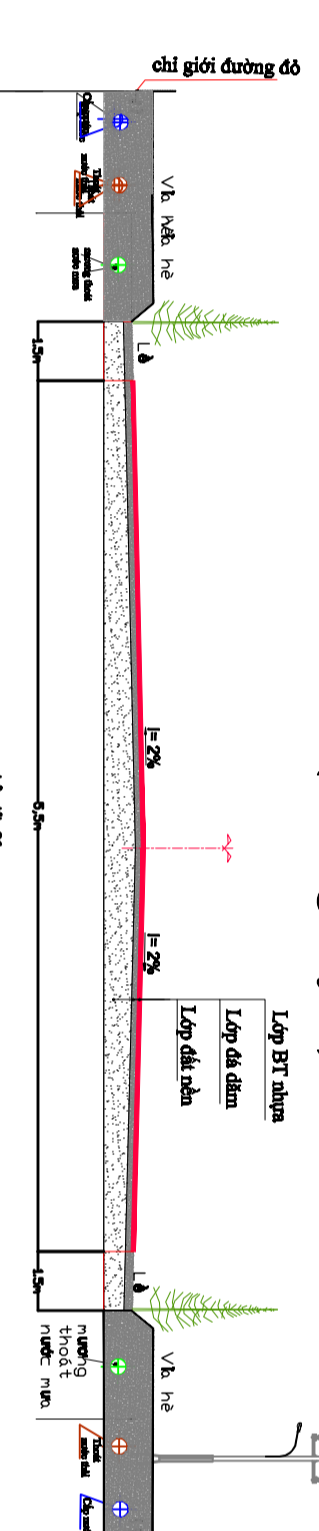
Cầu hiện trạng

Cầu quy hoạch

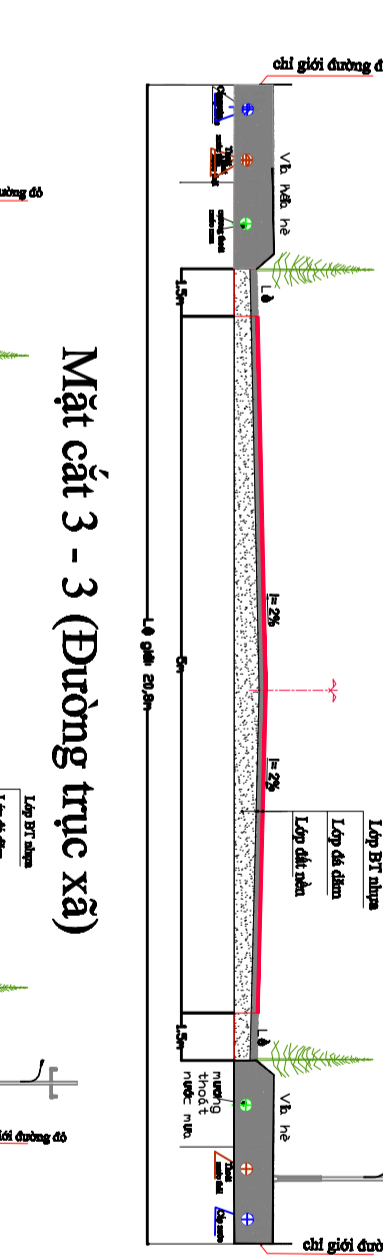
Mặt cắt 1 - 1 (Quốc lộ 27)



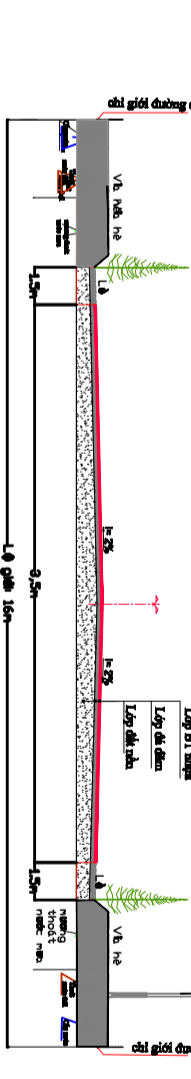
Mặt cắt 2 - 2 (Đường huyện)



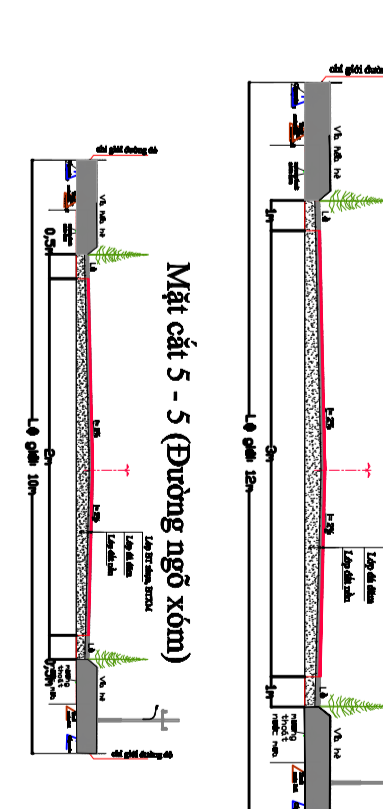
Mặt cắt 2' - 2' (Đường huyện)



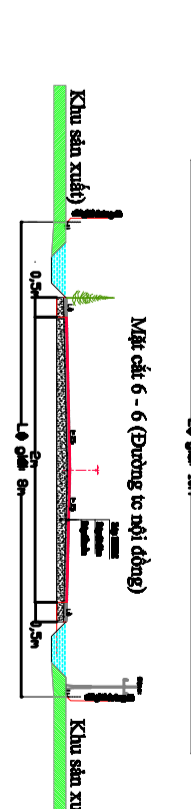
Mặt cắt 3 - 3 (Đường trục xã)



Mặt cắt 4 - 4 (Đường trục thôn)



Mặt cắt 5 - 5 (Đường ngõ xóm)



KÊNH THƯỚC TỶ TRINH SỐ..... NGÀY .. THÁNG .. NĂM ..	
CÔNG TRÌNH : QUY HOẠCH CHUNG XÂY DỰNG XÃ YANG TẠO, HUYỆN LẮK, TỈNH ĐẮK LẮK ĐẾN NĂM 2035	
TÊN BẢN VẼ :	BẢN ĐỒ QUY HOẠCH HỆ THỐNG HẠ TẦNG KỸ THUẬT VÀ MÔI TRƯỜNG, HẠ TẦNG PHỤC VỤ SẢN XUẤT
BẢN VẼ: QH - 06	CHẾP 1 X A8 TỶ LỆ: 1:100000 NGÀY: 2023
THIẾT KẾ	
CHỦ TRÌ	
TRƯỞNG PHÒNG	
CHỈ NHIỆM	
GIÁM ĐỐC	
CƠ QUAN PHỤ TRỢ: KÊNH THƯỚC QUYẾT ĐỊNH SỐ..... NGÀY .. THÁNG .. NĂM .. CƠ QUAN THẨM ĐỊNH: KÊNH THƯỚC CÔNG XÃ SỐ..... NGÀY .. THÁNG .. NĂM .. CƠ QUAN TUYÊN TRUYỀN: KÊNH THƯỚC CÔNG XÃ SỐ..... NGÀY .. THÁNG .. NĂM .. CƠ QUAN TƯ VẤN: KÊNH THƯỚC CÔNG XÃ SỐ..... NGÀY .. THÁNG .. NĂM ..	
BẢN THẠCH ĐỒ QUY HOẠCH CHUNG XÂY DỰNG XÃ YANG TẠO, HUYỆN LẮK, TỈNH ĐẮK LẮK ĐẾN NĂM 2035 BẢN VẼ: QH - 06 CHẾP 1 X A8 TỶ LỆ: 1:100000 NGÀY: 2023	
CHỖ S 5	