

THÔNG BÁO THU HỒI ĐẤT

Để thực hiện công trình: Thủy lợi đập dâng Bàu Trệt 1, xã Đăk Liêng

Căn cứ Luật Đất đai ngày 29 tháng 11 năm 2013;

Căn cứ Nghị định số 43/2014/NĐ-CP ngày 15/5/2014 của Chính phủ quy định chi tiết thi hành một số điều của Luật Đất đai;

Căn cứ Thông tư số 30/2014/TT-BTNMT ngày 02/6/2014 của Bộ Tài nguyên và Môi trường quy định về hồ sơ giao đất, cho thuê đất, chuyển mục đích sử dụng đất, thu hồi đất;

Căn cứ Quyết định số 40/2016/QĐ-UBND ngày 14/12/2016 của UBND tỉnh Đăk Lăk về ban hành quy định cơ chế phối hợp của các cơ quan, đơn vị trong việc thực hiện thu hồi đất, bồi thường, hỗ trợ, tái định cư; kiểm đếm bắt buộc, cưỡng chế thực hiện quyết định kiểm đếm bắt buộc và cưỡng chế thực hiện quyết định thu hồi đất trên địa bàn tỉnh Đăk Lăk;

Căn cứ Quyết định số 1706/QĐ-UBND ngày 02/7/2019 của UBND tỉnh Đăk Lăk về việc phê duyệt điều chỉnh Quy hoạch sử dụng đất đến năm 2020 và kế hoạch sử dụng đất năm 2016 của huyện Lắk;

Căn cứ Nghị quyết số 40/NQ-HĐND ngày 06/12/2020 của HĐND tỉnh Đăk Lăk về Danh mục dự án phải thu hồi đất để phát triển kinh tế - xã hội vì lợi ích quốc gia, công cộng; danh mục dự án đầu tư có sử dụng đất phải chuyển mục đích dưới 10 hécta đất trồng lúa trong năm 2021 trên địa bàn tỉnh Đăk Lăk;

Căn cứ Quyết định số 774/QĐ-UBND ngày 07/4/2021 của UBND tỉnh Đăk Lăk về việc phê duyệt Kế hoạch sử dụng đất 2021 huyện Lắk;

Theo đề nghị của phòng Tài nguyên và Môi trường tại Tờ trình số 125/TTr-TNMT ngày 24/6/2021.

Ủy ban nhân dân huyện Lắk thông báo như sau:

1. Thu hồi đất của các hộ gia đình, cá nhân có tên sau:

Thu hồi đất của 06 hộ gia đình, cá nhân, với diện tích 8.137,7m², có danh sách cụ thể đính kèm (Họ và tên người sử dụng đất, người sử dụng tài sản gắn liền với đất thu hồi; địa chỉ thường trú của các hộ gia đình, cá nhân có đất bị thu hồi; diện tích dự kiến thu hồi đất; vị trí, ranh giới khu đất thu hồi; loại đất dự kiến thu hồi).

2. Lý do thu hồi đất

Thu hồi đất để thực hiện công trình: Thủy lợi đập dâng Bàu Trệt 1, xã Đăk Liêng, huyện Lắk, tỉnh Đăk Lăk.

3. Thời gian điều tra, khảo sát, đo đạc, kiểm đếm

Trong thời gian bắt đầu từ tháng 7 năm 2021.

4. Dự kiến về kế hoạch di chuyển, bố trí tái định cư

- Kế hoạch di chuyển: Người bị thu hồi đất, sau khi nhận tiền bồi thường, hỗ trợ tự nguyện thực hiện di chuyển các công trình xây dựng và các tài sản khác gắn liền trên đất (nếu có) để bàn giao mặt bằng theo quy định.

- Dự kiến về bố trí tái định cư: Trong phạm vi giải phóng mặt bằng để thực hiện công trình: Thủy lợi đập dâng Bàu Trẹt 1, xã Đắc Liêng không có trường hợp nào phải di chuyển chỗ ở, nên không bố trí tái định cư.

Các tổ chức, hộ gia đình, cá nhân có tên trên có trách nhiệm phối hợp với Trung tâm Phát triển quỹ đất huyện Lấp thực hiện việc điều tra, khảo sát, đo đạc xác định diện tích đất, tài sản khác gắn liền với đất để lập phương án bồi thường, hỗ trợ, tái định cư. Trường hợp tổ chức, hộ gia đình, cá nhân không chấp hành việc điều tra, khảo sát, đo đạc xác định diện tích đất, thống kê nhà ở, tài sản khác gắn liền với đất thì Nhà nước triển khai kiểm đếm bắt buộc theo quy định của pháp luật./.

Nơi nhận: *Hưu*

- TT. Huyện ủy (b/c);
- CT, PCT UBND huyện;
- Phòng TN và MT huyện;
- TT PTQĐ huyện;
- Ban QLDA ĐTXD huyện;
- UBND xã Đắc Liêng;
- Các hộ gia đình, cá nhân (mục I);
- Công TTĐT huyện Lấp (đăng bài);
- CVP, PVP;
- Lưu: VT.

**TM. ỦY BAN NHÂN DÂN HUYỆN
KT. CHỦ TỊCH
PHÓ CHỦ TỊCH**



Võ Thành Huệ

**DANH SÁCH HỘ GIA ĐÌNH, CÁ NHÂN CÓ ĐẤT TRONG PHẠM VI THU HỒI ĐẤT
CÔNG TRÌNH THỦY LỢI ĐẬP DÂNG BÀU TRỆT 1, XÃ ĐẮK LIÊNG, HUYỆN LẮK**

(Kèm theo Thông báo số: 34 /TB-UBND ngày 28..... tháng 6 năm 2021 của UBND huyện Lắk)



ST T	Họ và tên	Địa chỉ người sử dụng đất	Số tờ bản đồ	Số thửa đất	Loại đất	Diện tích (m ²)	Địa chỉ thửa đất
1	Nguyễn Ngọc Đào	Thôn Hòa Bình 3, xã Đăk Liêng	24	546	LUC	89,5	Thôn Hòa Bình 3, xã Đăk Liêng
			24	190	LUC	859,1	
2	Bùi Thiện	Thôn Hòa Bình 3, xã Đăk Liêng	24	216	LUC	1.405,0	
			24	215	LUC	810,3	
			24	196	LUC	1.528,8	
3	Phạm Thị Cúc	Thôn Hòa Bình 3, xã Đăk Liêng	24	217	LUC	1.504,5	
			24	548	LUC	210,0	
4	Đình Văn Bình	Thôn Hòa Bình 3, xã Đăk Liêng	24	238	LUC	167,9	
			24	258	LUC	117,5	
5	Hoàng Hữu Báu	Thôn Hòa Bình 3, xã Đăk Liêng	24	256	LUC	620,8	
6	Nguyễn Tấn Sang	Thôn Hòa Bình 3, xã Đăk Liêng	24	237	LUC	824,3	
Tổng cộng			8.137,7				

TRÍCH LỤC BẢN ĐỒ ĐỊA CHÍNH

SỐ: 305 /TL-CNL



1. Số hiệu thửa đất: 196

Tờ bản đồ địa chính: 24

-Xã (Thị trấn): Đăk Liêng

Huyện: Lăk

Tỉnh: Đăk Lăk

2. Diện tích: 2110.1 m²

3. Mục đích sử dụng đất: LUC

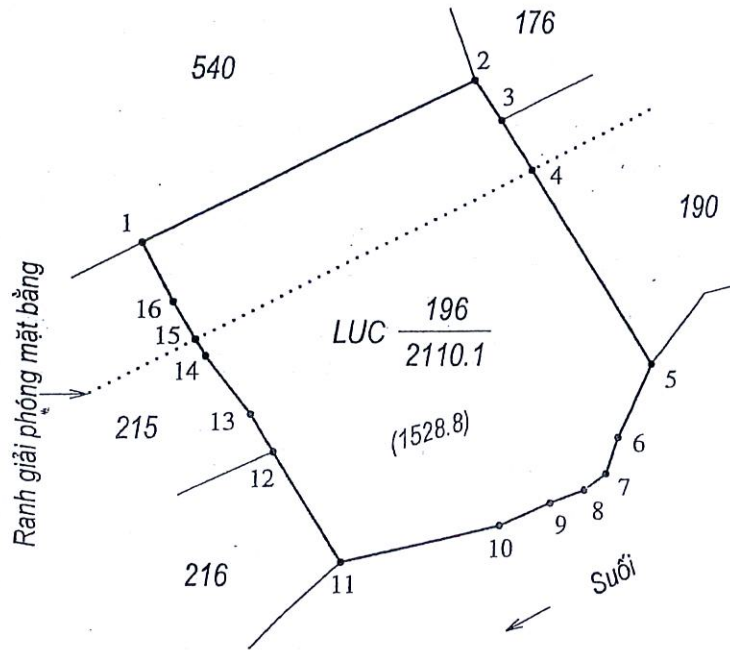
4. Tên người sử dụng đất:

5. Địa chỉ thường trú:

6. Các thay đổi của thửa đất so với giấy tờ pháp lý:

7. Bản vẽ thửa đất:

7.1 Sơ đồ thửa đất:



7.2 Chiều dài cạnh thửa:

Cạnh	Chiều dài (m)
1-2	43.58
2-3	5.88
3-4	7.22
4-5	27.81
5-6	9.62
6-7	4.60
7-8	3.28
8-9	4.51
9-10	6.92
10-11	19.18
11-12	15.68
12-13	5.29
13-14	8.79
14-15	2.32
15-16	5.28
16-1	8.03

Ghi chú: Thửa đất có 1528.8 m² thuộc dự án thu hồi xây dựng Đập dâng nước

NGƯỜI TRÍCH LỤC

Nguyễn Văn Bình

Lăk, Ngày 10 tháng 6 năm 2020
 CHI NHÁNH VĂN PHÒNG ĐĂNG KÝ ĐẤT ĐAI HUYỆN LĂK
 KT GIÁM ĐỐC
 PHÓ GIÁM ĐỐC

Nguyễn Ngọc Châu

* Bản vẽ này chỉ thể hiện thông tin kỹ thuật thửa đất, không có giá trị pháp lý về quyền sử dụng đất.

TRÍCH LỤC BẢN ĐỒ ĐỊA CHÍNH

SỐ: 308 /TL-CNL



1. Số hiệu thửa đất: 217

Tờ bản đồ địa chính; 24

-Xã (Thị trấn): Đăk Liêng

Huyện: Lăk

Tỉnh: Đăk Lăk

2. Diện tích: 1504.5 m²

3. Mục đích sử dụng đất: LUC

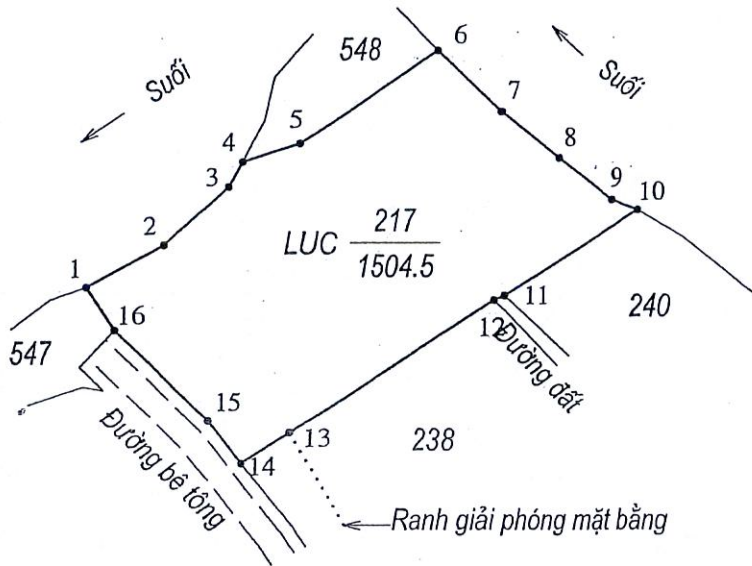
4. Tên người sử dụng đất: Nguyễn Văn Bình

5. Địa chỉ thường trú:

6. Các thay đổi của thửa đất so với giấy tờ pháp lý:

7. Bản vẽ thửa đất:

7.1 Sơ đồ thửa đất:



7.2 Chiều dài cạnh thửa:

Cạnh	Chiều dài (m)
1-2	10.47
2-3	10.46
3-4	3.42
4-5	7.07
5-6	19.63
6-7	10.55
7-8	9.11
8-9	8.45
9-10	3.58
10-11	19.63
11-12	1.30
12-13	28.70
13-14	6.75
14-15	6.63
15-16	15.58
16-1	6.17

Ghi chú: Thửa đất thuộc dự án thu hồi xây dựng Đập dâng nước

NGƯỜI TRÍCH LỤC

Nguyễn Văn Bình

Lăk, Ngày 10 tháng 6 năm 2020

CHI NHÁNH VĂN PHÒNG ĐĂNG KÝ ĐẤT ĐAI HUYỆN LĂK
KT GIÁM ĐỐC

ĐHQ GIÁM ĐỐC



Nguyễn Ngọc Châu

* Bản vẽ này chỉ thể hiện thông tin kỹ thuật thửa đất, không có giá trị pháp lý về quyền sử dụng đất.

TRÍCH LỤC BẢN ĐỒ ĐỊA CHÍNH

SỐ: 313 /TL-CNL



1. Số hiệu thửa đất: 548

Tờ bản đồ địa chính: 24

-Xã (Thị trấn): Đăk Liêng

Huyện: Lăk

Tỉnh: Đăk Lăk

2. Diện tích: 210.0 m²

3. Mục đích sử dụng đất: LUC

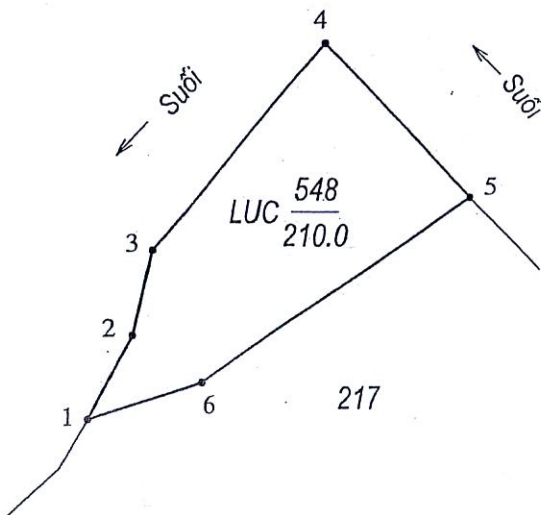
4. Tên người sử dụng đất: *W. Trú (Phong Châu)*

5. Địa chỉ thường trú:

6. Các thay đổi của thửa đất so với giấy tờ pháp lý:

7. Bản vẽ thửa đất:

7.1 Sơ đồ thửa đất:



7.2 Chiều dài cạnh thửa:

Cạnh	Chiều dài (m)
1-2	5.63
2-3	5.21
3-4	16.06
4-5	12.88
5-6	19.63
6-1	7.07

Ghi chú: Thửa đất thuộc dự án thu hồi xây dựng Đập dâng nước

NGƯỜI TRÍCH LỤC

Nguyễn Văn Bình

Lăk, Ngày 10 tháng 6 năm 2020

CHI NHÁNH VĂN PHÒNG ĐĂNG KÝ ĐẤT ĐAI HUYỆN LĂK

KT GIÁM ĐỐC

PHÓ GIÁM ĐỐC



Nguyễn Ngọc Châu

* Bản vẽ này chỉ thể hiện thông tin kỹ thuật thửa đất, không có giá trị pháp lý về quyền sử dụng đất.

TRÍCH LỤC BẢN ĐỒ ĐỊA CHÍNH

SỐ: 310 /TL-CNL



1. Số hiệu thửa đất: 238

Tờ bản đồ địa chính; 24

-Xã (Thị trấn): Đăk Liêng

Huyện: Lăk

Tỉnh: Đăk Lăk

2. Diện tích: 1830.4 m²

3. Mục đích sử dụng đất: LUC

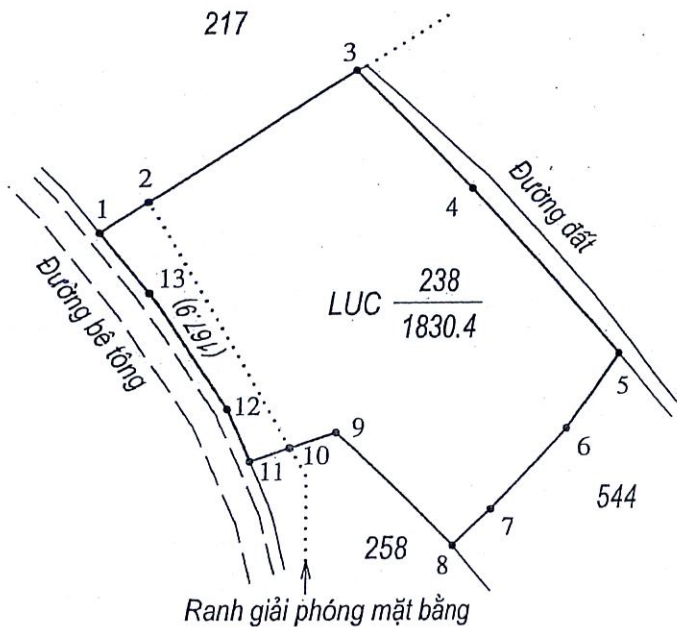
4. Tên người sử dụng đất: Nguyễn Văn Bình (chính chủ)

5. Địa chỉ thường trú:

6. Các thay đổi của thửa đất so với giấy tờ pháp lý:

7. Bản vẽ thửa đất:

7.1 Sơ đồ thửa đất:



7.2 Chiều dài cạnh thửa:

Cạnh	Chiều dài (m)
1-2	6.75
2-3	28.70
3-4	20.22
4-5	26.80
5-6	10.92
6-7	13.29
7-8	6.31
8-9	19.64
9-10	5.66
10-11	5.06
11-12	6.85
12-13	16.54
13-1	9.27

Ghi chú: Thửa đất có 167.9 m² thuộc dự án thu hồi xây dựng Đập dâng nước

NGƯỜI TRÍCH LỤC

Nguyễn Văn Bình

Lăk, Ngày 10 tháng 6 năm 2020

CHI NHÁNH VĂN PHÒNG ĐĂNG KÝ ĐẤT ĐAI HUYỆN LĂK
KT GIÁM ĐỐC

PHÓ GIÁM ĐỐC

Nguyễn Ngọc Châu

* Bản vẽ này chỉ thể hiện thông tin kỹ thuật thửa đất, không có giá trị pháp lý về quyền sử dụng đất.

TRÍCH LỤC BẢN ĐỒ ĐỊA CHÍNH

SỐ: 311 /TL-CNL



1. Số hiệu thửa đất: 258

Tờ bản đồ địa chính; 24

-Xã (Thị trấn): Đăk Liêng

Huyện : Lăk

Tỉnh: Đăk Lăk

2. Diện tích: 1283.9 m²

3. Mục đích sử dụng đất: LUC

4. Tên người sử dụng đất: *ĐINH VĂN BÌNH*

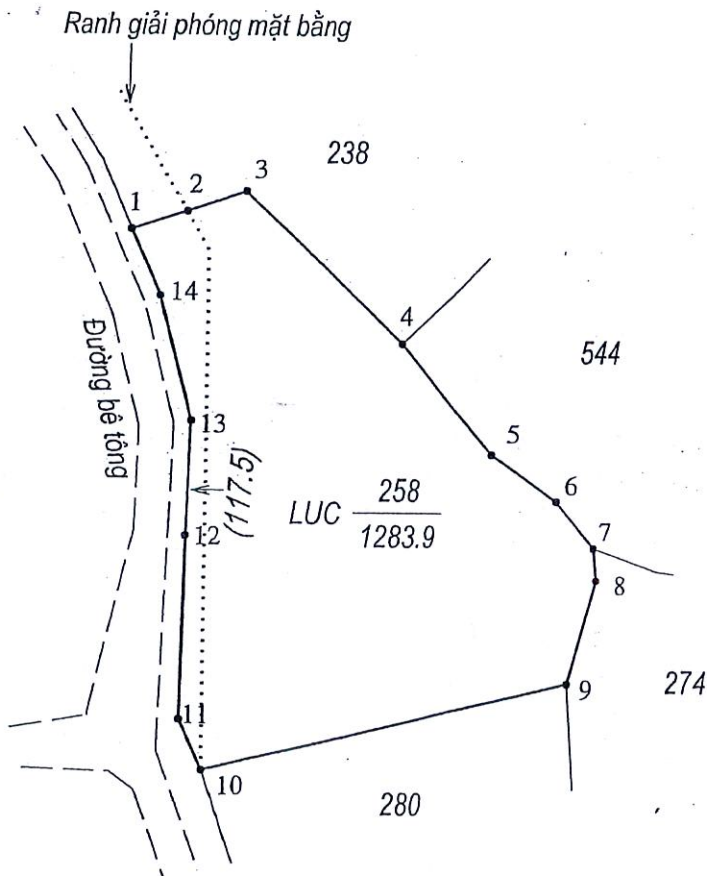
5. Địa chỉ thường trú:

6. Các thay đổi của thửa đất so với giấy tờ pháp lý:

7. Bản vẽ thửa đất:

7.1 Sơ đồ thửa đất:

7.2 Chiều dài cạnh thửa:



Cạnh	Chiều dài (m)
1-2	5.06
2-3	5.66
3-4	19.64
4-5	12.92
5-6	7.19
6-7	5.55
7-8	2.91
8-9	9.60
9-10	33.93
10-11	4.94
11-12	16.40
12-13	10.21
13-14	11.50
14-1	6.50

Ghi chú: Thửa đất có 117.5 m² thuộc dự án thu hồi xây dựng Đập dâng nước

NGƯỜI TRÍCH LỤC

(Handwritten signature of Nguyễn Văn Bình)

Lăk, Ngày 10 tháng 6 năm 2020
CHI NHÁNH VĂN PHÒNG ĐĂNG KÝ ĐẤT ĐAI HUYỆN LĂK
KT GIÁM ĐỐC



PHÓ GIÁM ĐỐC

(Handwritten signature of Nguyễn Ngọc Châu)

Nguyễn Văn Bình

Nguyễn Ngọc Châu

* Bản vẽ này chỉ thể hiện thông tin kỹ thuật thửa đất, không có giá trị pháp lý về quyền sử dụng đất.

TRÍCH LỤC BẢN ĐỒ ĐỊA CHÍNH

SỐ: 303 /TL-CNL



1. Số hiệu thửa đất: 256

Tờ bản đồ địa chính; 24

-Xã (Thị trấn): Đăk Liêng

Huyện : Lăk

Tỉnh: Đăk Lăk

2. Diện tích: 3441.6 m²

3. Mục đích sử dụng đất: LUC

4. Tên người sử dụng đất: *Ban*

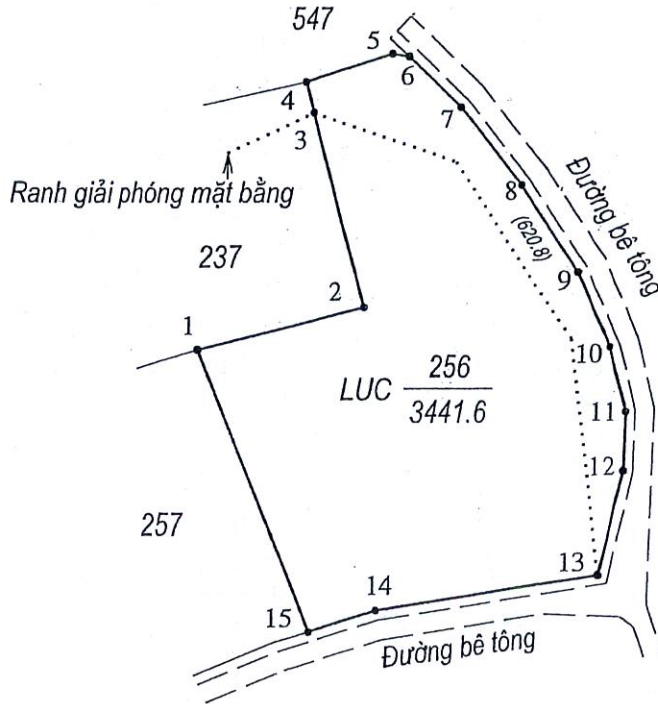
5. Địa chỉ thường trú:

6. Các thay đổi của thửa đất so với giấy tờ pháp lý:

7. Bản vẽ thửa đất:

7.1 Sơ đồ thửa đất:

7.2 Chiều dài cạnh thửa:



Cạnh	Chiều dài (m)
1-2	25.69
2-3	30.47
3-4	4.79
4-5	13.78
5-6	2.53
6-7	11.12
7-8	15.24
8-9	15.73
9-10	12.35
10-11	10.15
11-12	8.92
12-13	15.88
13-14	34.40
14-15	10.82
15-1	45.52

Ghi chú: Thửa đất có 620.8 m² thuộc dự án thu hồi xây dựng Đập dâng nước

NGƯỜI TRÍCH LỤC

Nguyễn Văn Bình

Lăk, Ngày 10 tháng 6 năm 2020
 CHI NHÁNH VĂN PHÒNG ĐĂNG KÝ ĐẤT ĐAI HUYỆN LĂK
 KT GIÁM ĐỐC
 PHÓ GIÁM ĐỐC

Nguyễn Ngọc Châu

* Bản vẽ này chỉ thể hiện thông tin kỹ thuật thửa đất, không có giá trị pháp lý về quyền sử dụng đất.

TRÍCH LỤC BẢN ĐỒ ĐỊA CHÍNH

SỐ: 309 /TL-CNL



1. Số hiệu thửa đất: 237

Tờ bản đồ địa chính; 24

-Xã (Thị trấn): Đăk Liêng

Huyện: Lăk

Tỉnh: Đăk Lăk

2. Diện tích: 2920.7 m²

3. Mục đích sử dụng đất: LUC

4. Tên người sử dụng đất: (con) Ngô Văn Bình

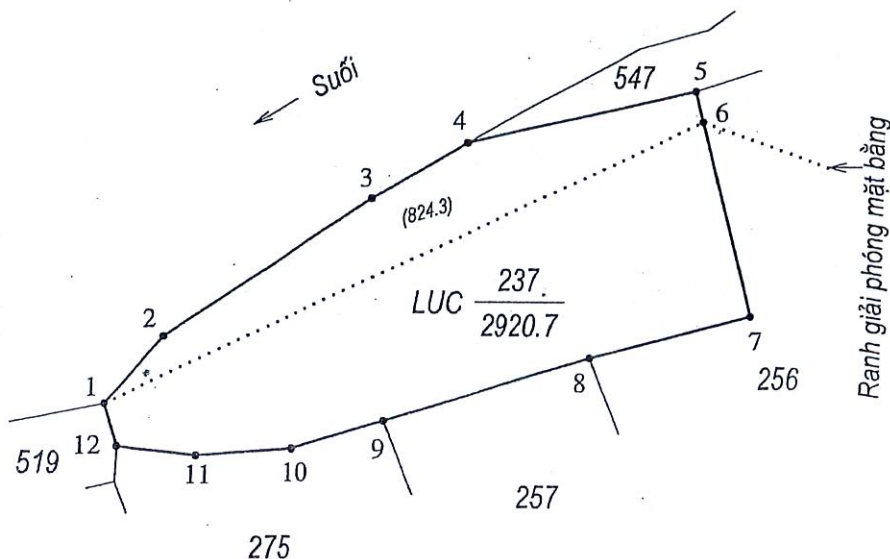
5. Địa chỉ thường trú:

6. Các thay đổi của thửa đất so với giấy tờ pháp lý:

7. Bản vẽ thửa đất:

7.1 Sơ đồ thửa đất:

7.2 Chiều dài cạnh thửa:



Cạnh	Chiều dài (m)
1-2	13.57
2-3	37.55
3-4	16.58
4-5	35.64
5-6	4.79
6-7	30.47
7-8	25.69
8-9	32.48
9-10	14.47
10-11	14.45
11-12	12.38
12-1	6.69

Ghi chú: Thửa đất có 824.3 m² thuộc dự án thu hồi xây dựng Đập dâng nước

NGƯỜI TRÍCH LỤC

Nguyễn Văn Bình

Lăk, Ngày 10 tháng 6 năm 2020
 CHI NHÁNH VĂN PHÒNG ĐĂNG KÝ ĐẤT ĐAI HUYỆN LĂK
 KT GIÁM ĐỐC
 PHÓ GIÁM ĐỐC



Nguyễn Ngọc Châu

* Bản vẽ này chỉ thể hiện thông tin kỹ thuật thửa đất, không có giá trị pháp lý về quyền sử dụng đất.

Copy ĐK Dãy from no. 1. *Thuy*

PHÒNG TÀI NGUYÊN - MÔI TRƯỜNG HUYỆN LẮK

CÔNG VĂN ĐẾN CÔNG TRÌNH: THỦY LỢI ĐẬP DÂNG BÀU TRỆT 1, XÃ ĐẮK LIÊNG, HUYỆN LẮK

Số *34*.....
Ngày *21* tháng *06* năm *2024*

DANH SÁCH NGƯỜI CÓ ĐẤT TRONG PHẠM VI THU HỒI ĐẤT


STT	Họ và tên	Địa chỉ người sử dụng đất	Số tờ bản đồ	Số thửa đất	Loại đất	Diện tích đất thu hồi (m ²)	Địa chỉ thửa đất	Nguồn gốc sử dụng đất
1	Nguyễn Ngọc Đào	Thôn Hòa Bình 3, xã Đăk Liêng	24	546	LUC	89,5	Thôn Hòa Bình 3, xã Đăk Liêng	
			24	190	LUC	859,1		
2	Bùi Thiện	Thôn Hòa Bình 3, xã Đăk Liêng	24	216	LUC	1.405,0		
			24	215	LUC	810,3		
			24	196	LUC	1.528,8		
			24	217	LUC	1.504,5		
3	Phạm Thị Cúc	Thôn Hòa Bình 3, xã Đăk Liêng	24	548	LUC	210,0	Thôn Hòa Bình 3, xã Đăk Liêng	
4	Đinh Văn Bình	Thôn Hòa Bình 3, xã Đăk Liêng	24	238	LUC	167,9		
			24	258	LUC	117,5		
5	Hoàng Hữu Báu	Thôn Hòa Bình 3, xã Đăk Liêng	24	256	LUC	620,8		
6	Nguyễn Tấn Sang	Thôn Hòa Bình 3, xã Đăk Liêng	24	237	LUC	824,3		
Tổng cộng						8.137,7		

Lắk, ngày *21* tháng *06* năm *2024*

TT PHÁT TRIỂN QUỸ ĐẤT

UBND XÃ ĐẮK LIÊNG

CHỦ TỊCH



Nguyễn Đình Thiện

Ma Văn Hoàn