

**QUYẾT ĐỊNH**

Về việc thu hồi 1349,7m<sup>2</sup> đất nông nghiệp của ông Y Ân Kuan để xây dựng công trình: Đường giao thông liên xã Yang Tao - Đăk Liêng

**ỦY BAN NHÂN DÂN HUYỆN LẮK**

*Căn cứ Luật Tổ chức chính quyền địa phương ngày 19 tháng 6 năm 2015;*

*Căn cứ Luật Đất đai ngày 29 tháng 11 năm 2013;*

*Căn cứ Nghị định số 43/2014/NĐ-CP ngày 15/5/2014 của Chính phủ quy định chi tiết thi hành một số điều của Luật Đất đai;*

*Căn cứ Thông tư 30/2014/TT-BTNMT ngày 02/6/2014 của Bộ Tài nguyên và Môi trường quy định về hồ sơ giao đất, cho thuê đất, chuyển mục đích sử dụng đất, thu hồi đất;*

*Căn cứ Quyết định số 561/QĐ-UBND ngày 18/3/2020 của UBND tỉnh Đắk Lắk về việc phê duyệt Kế hoạch sử dụng đất 2020 huyện Lắk;*

*Theo đề nghị của phòng Tài nguyên và Môi trường tại Tờ trình số: 279/TTr-TNMT ngày 07/10/2020.*

**QUYẾT ĐỊNH:**

**Điều 1.** Thu hồi 1349,7m<sup>2</sup> đất nông nghiệp của ông Y Ân Kuan đang sử dụng đất tại xã Yang Tao, huyện Lắk.

- Vị trí, ranh giới diện tích đất thu hồi được xác định theo Tờ trích lục bản đồ địa chính số 500; 501; 502; 503; 504; 496 /TL-CNL do Chi nhánh Văn phòng đăng ký đất đai huyện Lắk lập ngày 12/7/2019.

- **Lý do thu hồi đất:** Để xây dựng công trình: Đường giao thông liên xã Yang Tao - Đăk Liêng.

**Điều 2.** Căn cứ Điều 1 của Quyết định này:

1. Chủ tịch UBND xã Yang Tao có trách nhiệm: Giao Quyết định này cho ông Y Ân Kuan; trường hợp ông Y Ân Kuan không nhận được Quyết định này hoặc vắng mặt thì lập biên bản; niêm yết Quyết định này tại trụ sở UBND xã Yang Tao và nơi sinh hoạt chung của cộng đồng dân cư nơi có đất bị thu hồi.

2. Chi nhánh Văn phòng đăng ký đất đai huyện Lắk cập nhật, chỉnh lý hồ sơ địa chính theo quy định.

3. Trung tâm phát triển quỹ đất huyện Lắk có trách nhiệm: Yêu cầu ông Y Ân Kuan bàn giao bản chính Giấy chứng nhận quyền sử dụng đất hoặc các giấy tờ liên quan về quyền sử dụng đất (nếu có) để chuyển cho Chi nhánh Văn phòng đăng ký đất đai huyện Lắk chỉnh lý hồ sơ địa chính và thực hiện công tác bồi thường, giải phóng mặt bằng đối với phần diện tích đất thu hồi theo quy định.

4. Văn phòng HĐND và UBND huyện Lắk có trách nhiệm đăng Quyết định này trên Trang thông tin điện tử của huyện.

**Điều 3.** Quyết định có hiệu lực kể từ ngày ký ban hành.

Chánh Văn phòng HĐND và UBND huyện, Trưởng phòng Tài nguyên và Môi trường huyện, Giám đốc: Chi nhánh Văn phòng đăng ký đất đai huyện Lấp, Trung tâm Phát triển quỹ đất huyện Lấp; Chủ tịch UBND xã Yang Tao, Thủ trưởng các đơn vị có liên quan và ông Y Ân Kuan chịu trách nhiệm thi hành quyết định này./.

**Nơi nhận:**

- Như Điều 3;
- CT, PCT UBND huyện;
- Lưu: VT.

**TM. ỦY BAN NHÂN DÂN HUYỆN**  
**Q. CHỦ TỊCH**



**Nguyễn Xuân Hoàn**

# TRÍCH LỤC BẢN ĐỒ ĐỊA CHÍNH

SỐ 500 / 2019

TRÍCH LỤC BẢN ĐỒ ĐỊA CHÍNH LY HIỆP TRẢNG BÒ, TỈNH ĐĂK LĂK  
 (Ban hành kèm theo Quyết định số 500/QĐ-UBND ngày 12/6/2019)  
 (Ban hành kèm theo Quyết định số 12/2019/QĐ-UBND ngày 12/6/2019)

1. Số hiệu thửa đất: 873

Tờ bản đồ địa chính: 58

Xã (Thị trấn): Yang Tao

Huyện: Lắk

Tỉnh: Đắk Lắk

2. Diện tích: 1445.8 m<sup>2</sup>

3. Mục đích sử dụng đất: LUC

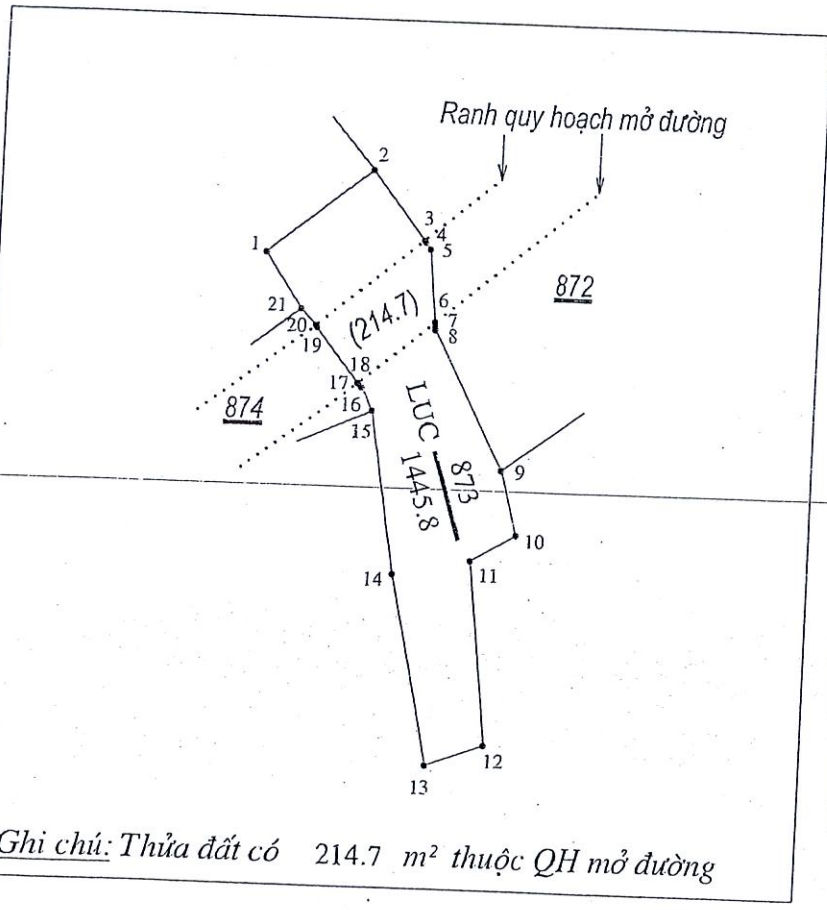
4. Tên người sử dụng đất:

Địa chỉ thường trú:

5. Bản vẽ thửa đất:

5.1. Sơ đồ thửa đất:

5.2. Chiều dài cạnh thửa:



Cạnh	Chiều dài (m)
1-2	21.28
2-3	13.64
3-4	0.34
4-5	1.41
5-6	11.41
6-7	0.69
7-8	0.52
8-9	24.55
9-10	10.44
10-11	8.27
11-12	29.13
12-13	9.92
13-14	30.52
14-15	25.81
15-16	4.09
16-17	0.71
17-18	0.16
18-19	10.89
19-20	0.38
20-21	3.50
21-1	10.56

NGƯỜI TRÍCH LỤC

*(Chữ ký)*

Nguyễn Văn Bình

Lắk, Ngày 12 tháng 7 năm 2019  
 CHI NHÁNH VĂN PHÒNG ĐĂNG KÝ ĐẤT ĐAI HUYỆN LẮK  
 KT GIÁM ĐỐC  
 PHÓ GIÁM ĐỐC



Nguyễn Ngọc Châu



# TRÍCH LỤC BẢN ĐỒ ĐỊA CHÍNH

VỎ 502 11/2014

THỊ TRẤN YANG TAO, HUYỆN LẮK, TỈNH ĐẮK LẮK  
 (THỊ TRẤN YANG TAO, HUYỆN LẮK, TỈNH ĐẮK LẮK)  
 (MỘT PHẦN CỦA BẢN ĐỒ ĐỊA CHÍNH SỐ 502 11/2014)  
 (Bản vẽ này là thể hiện thành quả công việc của Văn phòng Đăng ký đất đai Huyện Lắk)

1. Số hiệu thửa đất: 875

Tờ bản đồ địa chính: 58

Xã (Thị trấn): Yang Tao

Huyện: Lắk

Tỉnh: Đắk Lắk

2. Diện tích: 1190.4 m<sup>2</sup>

3. Mục đích sử dụng đất: LUC

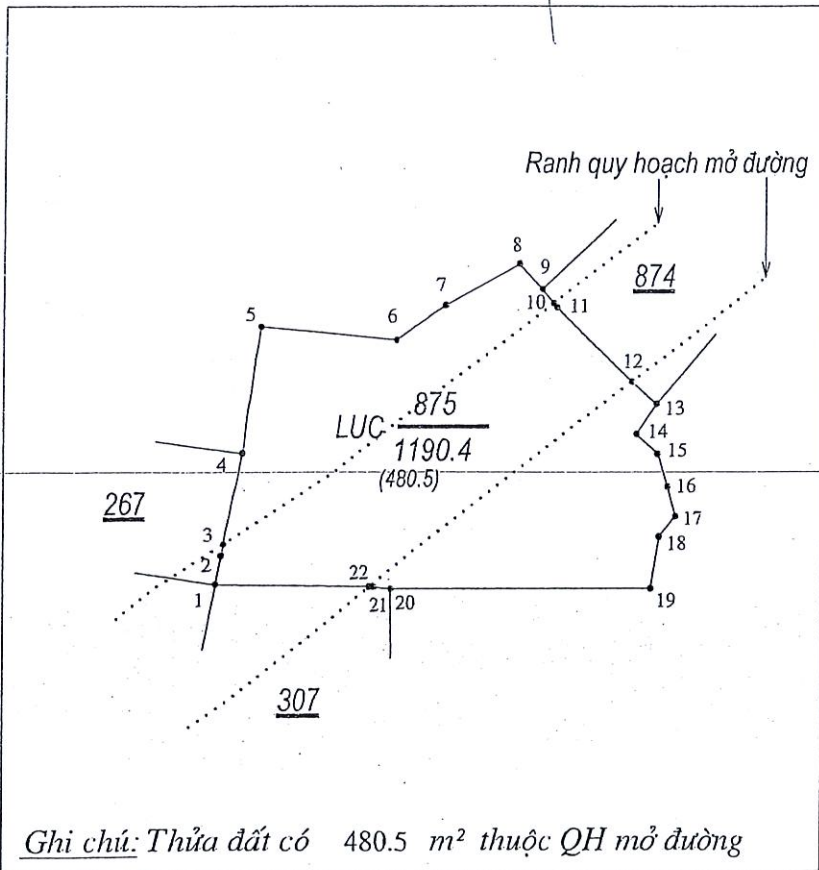
4. Tên người sử dụng đất:

Địa chỉ thường trú:

5. Bản vẽ thửa đất:

5.1. Sơ đồ thửa đất:

5.2. Chiều dài cạnh thửa:



Cạnh	Chiều dài (m)
1-2	3.00
2-3	1.17
3-4	9.56
4-5	13.10
5-6	14.58
6-7	6.19
7-8	8.70
8-9	3.59
9-10	1.90
10-11	0.57
11-12	11.02
12-13	3.46
13-14	3.72
14-15	2.97
15-16	3.56
16-17	3.20
17-18	2.69
18-19	5.38
19-20	27.35
20-21	1.88
21-22	0.47
22-1	16.25

Lắk, Ngày 14 tháng 7 năm 2019  
 CHI NHÁNH VĂN PHÒNG ĐĂNG KÝ ĐẤT ĐAI HUYỆN LẮK  
 KT GIÁM ĐỐC

NGƯỜI TRÍCH LỤC

PHÓ GIÁM ĐỐC



Nguyễn Văn Bình

Nguyễn Ngọc Châu

# TRÍCH LỤC BẢN ĐỒ ĐỊA CHÍNH

SỐ 503 / 2019

TRÍCH LỤC BẢN ĐỒ CHÍNH LÝ HẠN TRẠNG QUẢN LÝ ĐAI ĐAI HUYỆN LẮK, MÃ LẠP HỒ CHỢ ĐAI ĐAI HUYỆN LẮK, TỈNH ĐẮK LẮK, NGÀY 12/07/2019

1. Số hiệu thửa đất: 876

Tờ bản đồ địa chính: 58

Xã (Thị trấn): Yang Tao

Huyện: Lắk

Tỉnh: Đắk Lắk

2. Diện tích: 312.0 m<sup>2</sup>

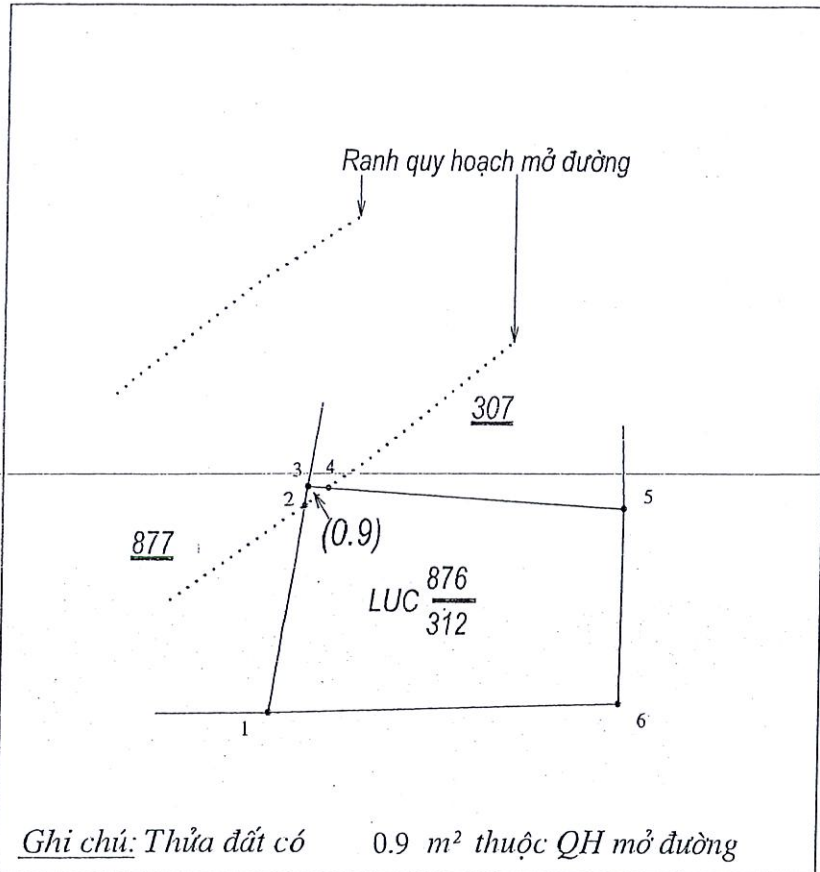
3. Mục đích sử dụng đất: LUC

4. Tên người sử dụng đất:

Địa chỉ thường trú:

5. Bản vẽ thửa đất:

5.1. Sơ đồ thửa đất:



5.2. Chiều dài cạnh thửa:

Cạnh	Chiều dài (m)
1-2	13.83
2-3	1.22
3-4	1.41
4-5	20.01
5-6	12.85
6-1	23.61

Lắk, Ngày 12 tháng 7 năm 2019

CHI NHÁNH VĂN PHÒNG ĐĂNG KÝ ĐẤT ĐAI HUYỆN LẮK  
KT GIÁM ĐỐC

PHÓ GIÁM ĐỐC

NGƯỜI TRÍCH LỤC



Nguyễn Ngọc Châu

Nguyễn Văn Bình

# TRÍCH LỤC BẢN ĐỒ ĐỊA CHÍNH

SỐ 504 T.Đ.Đ.

THIẾT BÀN ĐỒ CHỖ LAY HIỆN TRẠNG MỀ ĐƯỜNG VÀ SỬ DỤNG MỀ ĐƯỜNG  
 TẠI ĐỊA ĐIỂM SỬ DỤNG ĐẤT ĐAI CẤP ĐỘ LỘ LỘ VÀ YANG TAO, HUYỆN LẮK, TỈNH ĐÀK LẮK  
 (Ban hành theo Quyết định của Ủy ban Thường vụ Hội đồng Nhân dân tỉnh Đăk Lăk ngày 12/6/2019)  
 (Ban vẽ dựa trên bản đồ trong tài kỹ thuật thửa đất không có mặt tra pháp lý về quyền sử dụng đất)

1. Số hiệu thửa đất: 877

Tờ bản đồ địa chính: 58

Xã (Thị trấn): Yang Tao

Huyện: Lăk

Tỉnh: Đăk Lăk

2. Diện tích: 234.9 m<sup>2</sup>

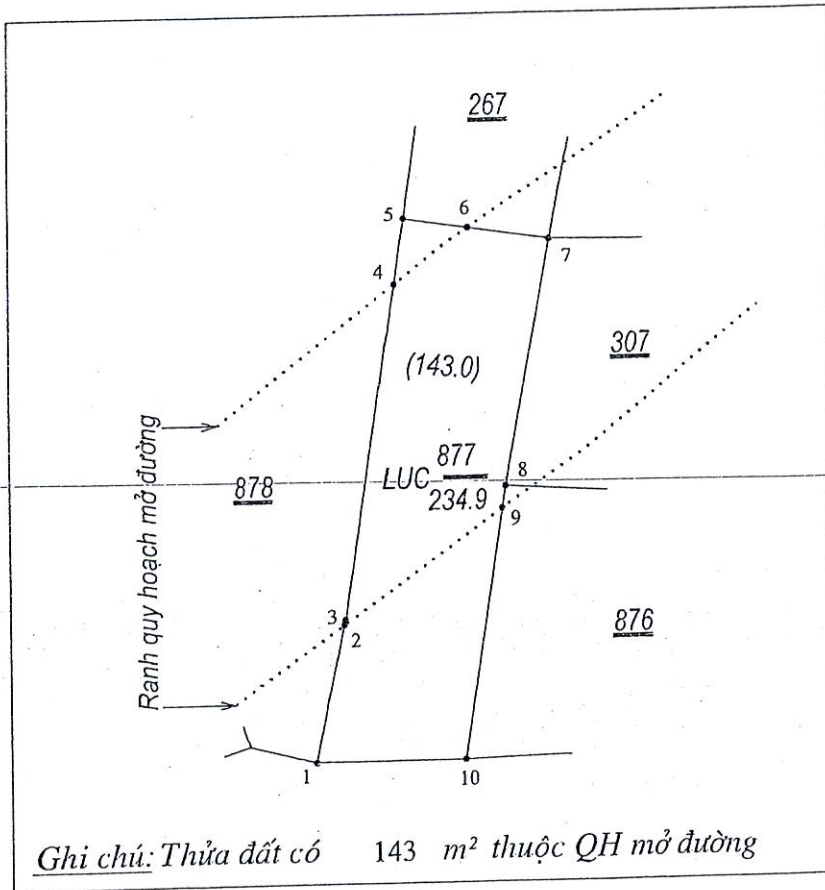
3. Mục đích sử dụng đất: LUC

4. Tên người sử dụng đất:

Địa chỉ thường trú:

5. Bản vẽ thửa đất:

5.1. Sơ đồ thửa đất:



5.2. Chiều dài cạnh thửa:

Cạnh	Chiều dài (m)
1-2	7.63
2-3	0.28
3-4	18.53
4-5	3.61
5-6	3.65
6-7	4.59
7-8	13.72
8-9	1.22
9-10	13.83
10-1	8.37

Lăk, Ngày 12 tháng 7 năm 2019

CHI NHÁNH VĂN PHÒNG ĐĂNG KÝ ĐẤT ĐAI HUYỆN LẮK  
 KT GIÁM ĐỐC

NGƯỜI TRÍCH LỤC

PHÓ GIÁM ĐỐC



Nguyễn Ngọc Châu

Nguyễn Văn Bình

# TRÍCH LỤC BẢN ĐỒ ĐỊA CHÍNH

SỐ **496** / 2019

TRÍCH LỤC BẢN ĐỒ ĐỊA CHÍNH HẸN ĐANG LẬP QUẢN LÝ ĐẤT ĐAI VÀ LƯU THỬ ĐỒ BÊN BỜ  
CẠNH ĐƯỜNG MẶT BẰNG VÀNG TRÊN ĐƯỜNG LƯU THỬ ĐANG LẬP QUẢN LÝ ĐẤT ĐAI VÀ LƯU THỬ ĐỒ BÊN BỜ  
QUẢN LÝ ĐẤT ĐAI VÀ LƯU THỬ ĐỒ BÊN BỜ  
Ban hành kèm theo Quyết định số 12/2019/QĐ-UBND

1. Số hiệu thửa đất: 307

Tờ bản đồ địa chính: 58

Xã (Thị trấn): Yang Tao

Huyện: Lăk

Tỉnh: Đăk Lăk

2. Diện tích: 280.7 m<sup>2</sup>

3. Mục đích sử dụng đất: LUC

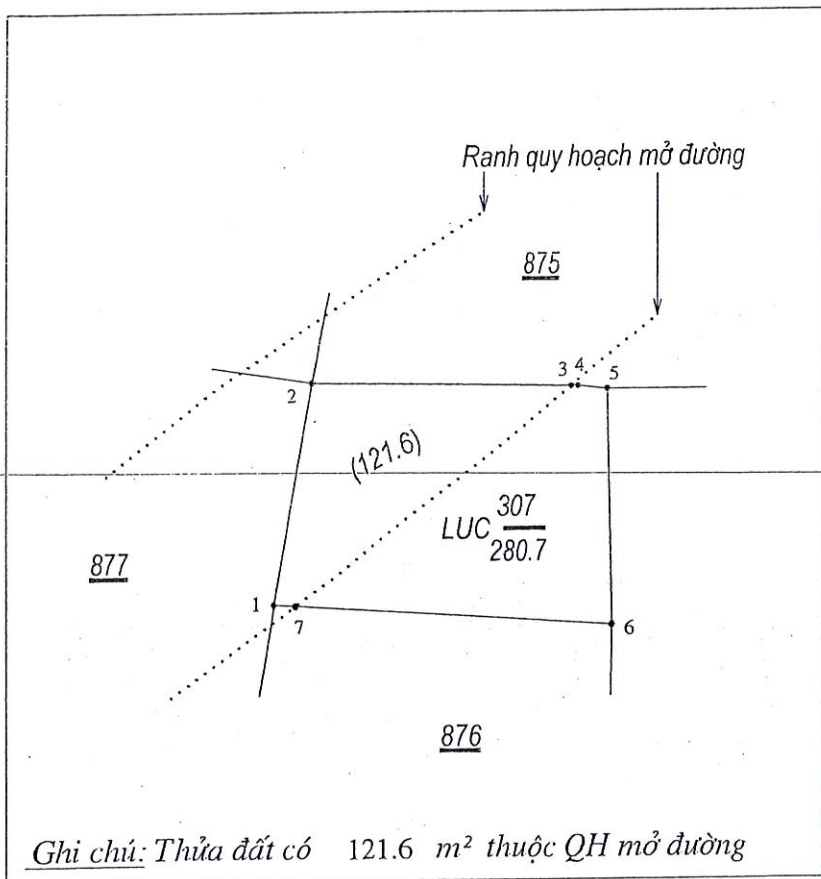
4. Tên người sử dụng đất:

Địa chỉ thường trú:

5. Bản vẽ thửa đất:

5.1. Sơ đồ thửa đất:

5.2. Chiều dài cạnh thửa:



Cạnh	Chiều dài (m)
1-2	13.72
2-3	16.25
3-4	0.47
4-5	1.88
5-6	14.37
6-7	20.01
7-1	1.41

Lăk, Ngày 12 tháng 7 năm 2019

CHI NHÁNH VĂN PHÒNG ĐĂNG KÝ ĐẤT ĐAI HUYỆN LĂK  
KT GIÁM ĐỐC

NGƯỜI TRÍCH LỤC

Nguyễn Văn Bình



Nguyễn Ngọc Châu