

**ỦY BAN NHÂN DÂN
HUYỆN LẮK**
Số: 2469 /QĐ-UBND

CỘNG HÒA XÃ HỘI CHỦ NGHĨA VIỆT NAM
Độc lập - Tự do - Hạnh phúc
Lắk, ngày 09 tháng 10 năm 2020

QUYẾT ĐỊNH

Về việc thu hồi 597,2m² đất nông nghiệp của ông Y Blim Kuan để xây dựng công trình: Đường giao thông liên xã Yang Tao - Đăk Liêng

ỦY BAN NHÂN DÂN HUYỆN LẮK

Căn cứ Luật Tổ chức chính quyền địa phương ngày 19 tháng 6 năm 2015;

Căn cứ Luật Đất đai ngày 29 tháng 11 năm 2013;

Căn cứ Nghị định số 43/2014/NĐ-CP ngày 15/5/2014 của Chính phủ quy định chi tiết thi hành một số điều của Luật Đất đai;

Căn cứ Thông tư 30/2014/TT-BTNMT ngày 02/6/2014 của Bộ Tài nguyên và Môi trường quy định về hồ sơ giao đất, cho thuê đất, chuyển mục đích sử dụng đất, thu hồi đất;

Căn cứ Quyết định số 561/QĐ-UBND ngày 18/3/2020 của UBND tỉnh Đắk Lắk về việc phê duyệt Kế hoạch sử dụng đất 2020 huyện Lắk;

Theo đề nghị của phòng Tài nguyên và Môi trường tại Tờ trình số: 279/TTr-TNMT ngày 07/10/2020.

QUYẾT ĐỊNH:

Điều 1. Thu hồi 597,2m² đất nông nghiệp của ông Y Blim Kuan đang sử dụng đất tại xã Yang Tao, huyện Lắk.

- Vị trí, ranh giới diện tích đất thu hồi được xác định theo Tờ trích lục bản đồ địa chính số 493; 497; 495; 494 /TL-CNL do Chi nhánh Văn phòng đăng ký đất đai huyện Lắk lập ngày 12/7/2019.

- Lý do thu hồi đất: Để xây dựng công trình: Đường giao thông liên xã Yang Tao - Đăk Liêng.

Điều 2. Căn cứ Điều 1 của Quyết định này:

1. Chủ tịch UBND xã Yang Tao có trách nhiệm: Giao Quyết định này cho ông Y Blim Kuan; trường hợp ông Y Blim Kuan không nhận được Quyết định này hoặc vắng mặt thì lập biên bản; niêm yết Quyết định này tại trụ sở UBND xã Yang Tao và nơi sinh hoạt chung của cộng đồng dân cư nơi có đất bị thu hồi.

2. Chi nhánh Văn phòng đăng ký đất đai huyện Lắk cập nhật, chỉnh lý hồ sơ địa chính theo quy định.

3. Trung tâm phát triển quỹ đất huyện Lắk có trách nhiệm: Yêu cầu ông Y Blim Kuan bàn giao bản chính Giấy chứng nhận quyền sử dụng đất hoặc các giấy tờ liên quan về quyền sử dụng đất (nếu có) để chuyển cho Chi nhánh Văn phòng đăng ký đất đai huyện Lắk chỉnh lý hồ sơ địa chính và thực hiện công tác bồi thường, giải phóng mặt bằng đối với phần diện tích đất thu hồi theo quy định.

4. Văn phòng HĐND và UBND huyện Lắk có trách nhiệm đăng Quyết định này trên Trang thông tin điện tử của huyện.

Điều 3. Quyết định có hiệu lực kể từ ngày ký ban hành.

Chánh Văn phòng HĐND và UBND huyện, Trưởng phòng Tài nguyên và Môi trường huyện, Giám đốc: Chi nhánh Văn phòng đăng ký đất đai huyện Lắc, Trung tâm Phát triển quỹ đất huyện Lắc; Chủ tịch UBND xã Yang Tao, Thủ trưởng các đơn vị có liên quan và ông Y Blim Kuan chịu trách nhiệm thi hành quyết định này./.

Nơi nhận:

- Như Điều 3;
- CT, PCT UBND huyện;
- Lưu: VT.

TM. ỦY BAN NHÂN DÂN HUYỆN

Q. CHỦ TỊCH



Nguyễn Xuân Hoàn

TRÍCH LỤC BẢN ĐỒ ĐỊA CHÍNH

SỐ 493 / 2019

QUỐC HỘI BAN ĐẠI BIỂU NHÂN DÂN SỐ 10 SỞ TÀI CHÍNH VÀ TÀI SẢN CÔNG ĐỒNG,
CƠ QUAN QUẢN LÝ ĐẤT ĐAI VÀ QUẢN LÝ QUẢN LÝ ĐẤT ĐAI VÀ QUẢN LÝ ĐẤT ĐAI ĐÀK LĂK
(Ban hành theo Quyết định của Ủy ban Nhân dân tỉnh Đắk Lắk
ngày 12/6/2019)
(Ban hành theo Quyết định của Ủy ban Nhân dân tỉnh Đắk Lắk ngày 12/6/2019)

1. Số hiệu thửa đất: 114

Tờ bản đồ địa chính: 58

Xã (Thị trấn): Yang Tao

Huyện: Lắk

Tỉnh: Đắk Lắk

2. Diện tích: 214.4 m²

3. Mục đích sử dụng đất: LUC

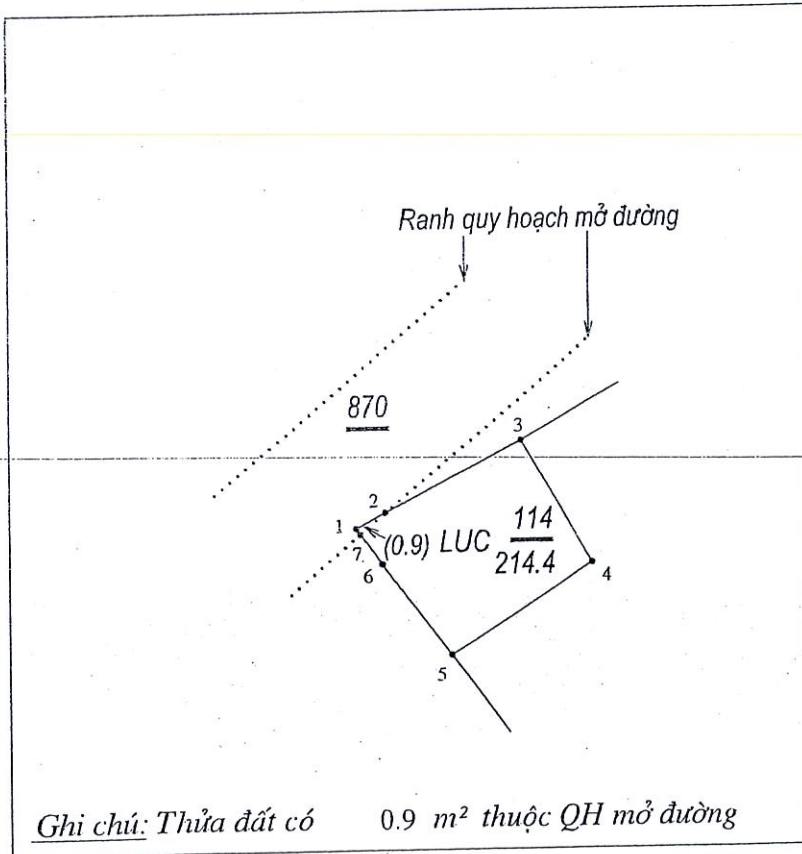
4. Tên người sử dụng đất:

Địa chỉ thường trú:

5. Bản vẽ thửa đất:

5.1. Sơ đồ thửa đất:

5.2. Chiều dài cạnh thửa:



Cạnh	Chiều dài (m)
1-2	3.01
2-3	13.74
3-4	12.78
4-5	15.23
5-6	10.18
6-7	3.38
7-1	0.64

NGƯỜI TRÍCH LỤC

Lắk, Ngày 14 tháng 7 năm 2019
CHI NHÁNH VĂN PHÒNG ĐĂNG KÝ ĐẤT ĐAI HUYỆN LẮK
KT GIÁM ĐỐC

PHÓ GIÁM ĐỐC



Nguyễn Ngọc Châu

TRÍCH LỤC BẢN ĐỒ ĐỊA CHÍNH

Số 494/2019

TRÍCH BẢN ĐỒ CHÍNH LỤC HIỆN TRẠNG SẴN TÍNH CHỨC ĐẤT VÀ LƯU GIỮ ĐẤT
 (MỘT PHẦN) SỬ DỤNG CÔNG DỤNG CHỨNG CHỈ TRONG LƯU SỬ DỤNG ĐẤT VÀ LƯU GIỮ ĐẤT
 tại Tỉnh Đắk Lắk, Việt Nam, được ban hành theo Quyết định số 494/2019/QĐ-UBND
 của Ủy ban Thường vụ Hội đồng Nhân dân, Chính quyền địa phương có thẩm quyền.

1. Số thửa đất: 870

Tờ bản đồ địa chính: 58

Xã (Thị trấn): Yang Tao

Huyện: Lắk

Tỉnh: Đắk Lắk

2. Diện tích: 2224.3 m²

3. Mục đích sử dụng đất: LUC

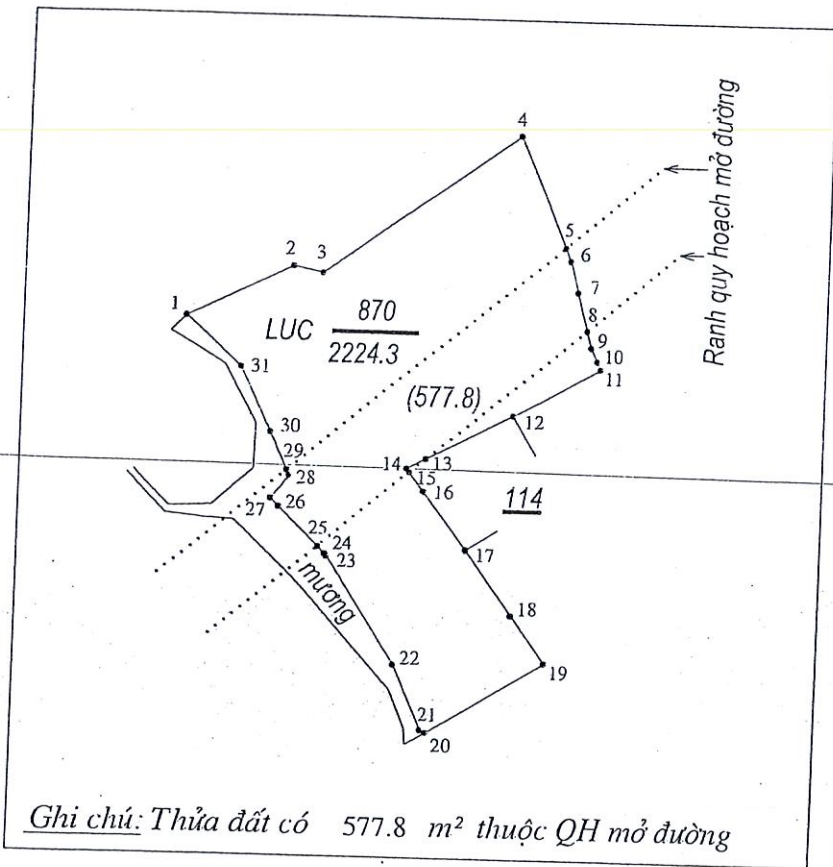
4. Tên người sử dụng đất:

Địa chỉ thường trú:

5. Bản vẽ thửa đất:

5.1. Sơ đồ thửa đất:

5.2. Chiều dài cạnh thửa:



Cạnh	Chiều dài (m)
1-2	16.67
2-3	4.36
3-4	34.09
4-5	16.99
5-6	2.01
6-7	4.58
7-8	5.65
8-9	2.44
9-10	2.15
10-11	1.27
11-12	14.16
12-13	13.74
13-14	3.01
14-15	0.64
15-16	3.38
16-17	10.18
17-18	11.38
18-19	8.31
19-20	19.40
20-21	0.86
21-22	9.98
22-23	18.28
23-24	0.38
24-25	1.47
25-26	7.95
26-27	1.64
27-28	4.10
28-29	0.84
29-30	5.86
30-31	10.16
31-1	10.74

Ghi chú: Thửa đất có 577.8 m² thuộc QH mở đường

NGƯỜI TRÍCH LỤC

Lắk, Ngày 12 tháng 7 năm 2019
 CHI NHÁNH VĂN PHÒNG ĐĂNG KÝ ĐẤT ĐAI HUYỆN LẮK
 KT GIÁM ĐỐC



TRÍCH LỤC BẢN ĐỒ ĐỊA CHÍNH

Số 495

TRÍCH BẢN ĐỒ THỔ ĐẤT HIỆN HÀNH (ĐIỀU KIỆN VÀ LƯU Ý MỤC 1)
CỦA CÔNG CHỨC BẢN ĐỒ THỔ ĐẤT HIỆN HÀNH VÀ CÔNG CHỨC BẢN ĐỒ THỔ ĐẤT HIỆN HÀNH
CỦA LĨNH VỰC THỔ ĐẤT HIỆN HÀNH (ĐIỀU KIỆN VÀ LƯU Ý MỤC 1)
(Hàm số này là thể hiện trong bản đồ thổ địa, không có giá trị pháp lý về quyền sử dụng đất)

1. Số hiệu thửa đất: 267

Tờ bản đồ địa chính: 58

Xã (Thị trấn): Yang Tao

Huyện: Lắc

Tỉnh: Đắk Lắk

2. Diện tích: 116.5 m²

3. Mục đích sử dụng đất: LUC

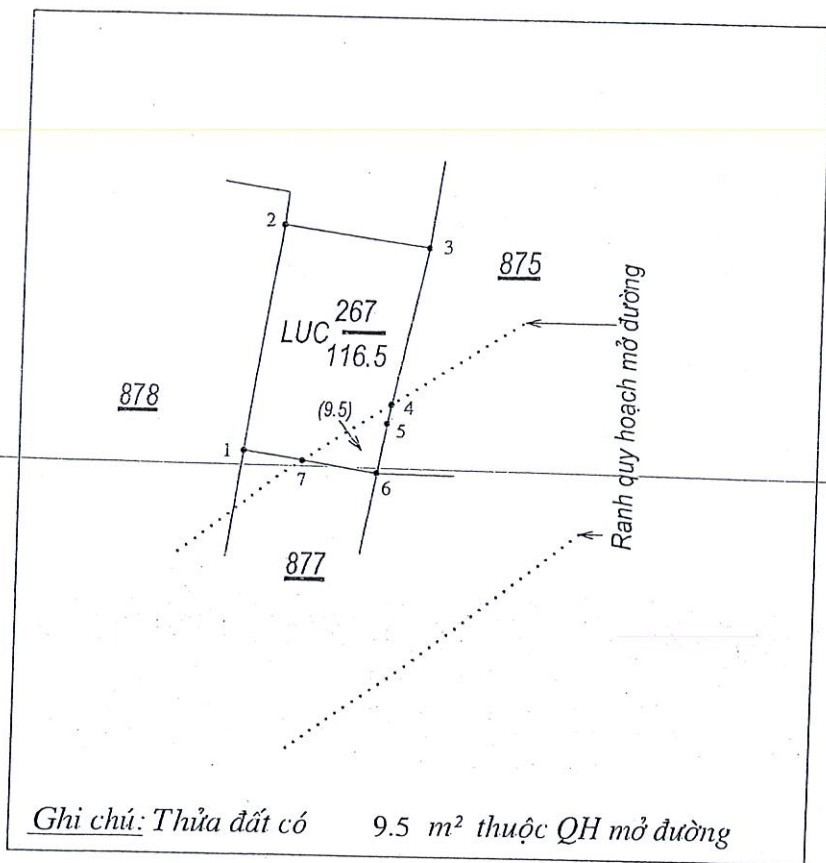
4. Tên người sử dụng đất:

Địa chỉ thường trú:

5. Bản vẽ thửa đất:

5.1. Sơ đồ thửa đất:

5.2. Chiều dài cạnh thửa:



Cạnh	Chiều dài (m)
1-2	13.63
2-3	8.87
3-4	9.56
4-5	1.17
5-6	3.00
6-7	4.59
7-1	3.65

Ghi chú: Thửa đất có 9.5 m² thuộc QH mở đường

NGƯỜI TRÍCH LỤC

Lắc, Ngày 12 tháng 7 năm 2019
CHI NHÁNH VĂN PHÒNG ĐĂNG KÝ ĐẤT ĐAI HUYỆN LẮK
KT GIÁM ĐỐC

PHÓ GIÁM ĐỐC



TRÍCH LỤC BẢN ĐỒ ĐỊA CHÍNH

Số 494/HĐNT

TRÍCH LỤC BẢN ĐỒ ĐỊA CHÍNH TỶ LỆ 1/5000 SỐ TÊN QUẢN LÝ VÀ LẬP BẢN ĐỒ ĐỊA CHÍNH
 VÀI KHU VỰC SỐ 01 BÌNH CÔNG, HUYỆN BÌNH GIANG, THÀNH PHỐ HỒ CHÍ MINH, TỈNH HỒ CHÍ MINH, CÁC THỊ TRẤN LƯU
 VÀ CÁC KHU VỰC VÀ MỘT PHẦN KHU VỰC SỐ 02/02/04
 (Phần số thửa và số thửa trong tờ bản đồ địa chính không có giá trị pháp lý về quyền sử dụng đất)

1. Số hiệu thửa đất: 263

Tờ bản đồ địa chính: 58

Xã (Thị trấn): Yang Tao

Huyện: Lắc

Tỉnh: Đắk Lắk

2. Diện tích: 270.0 m²

3. Mục đích sử dụng đất: LUC

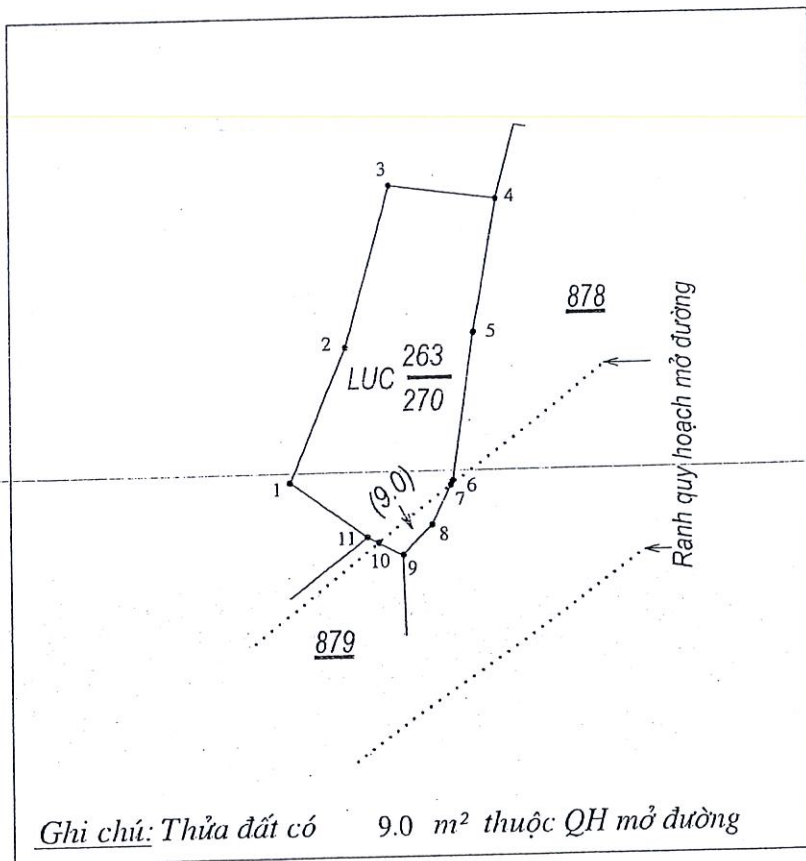
4. Tên người sử dụng đất:

Địa chỉ thường trú:

5. Bản vẽ thửa đất:

5.1. Sơ đồ thửa đất:

5.2. Chiều dài cạnh thửa:



Cạnh	Chiều dài (m)
1-2	11.32
2-3	12.99
3-4	8.27
4-5	10.42
5-6	11.54
6-7	0.39
7-8	3.37
8-9	3.25
9-10	2.21
10-11	1.02
11-1	7.55

Lắc, Ngày 11 tháng 7 năm 2019

CHI NHÁNH VĂN PHÒNG ĐĂNG KÝ ĐẤT ĐAI HUYỆN LẮK

KT GIÁM ĐỐC
 PHÓ GIÁM ĐỐC

NGƯỜI TRÍCH LỤC

(Chữ ký người trích lục)

(Chữ ký Phó Giám đốc)



Nguyễn Ngọc Châu